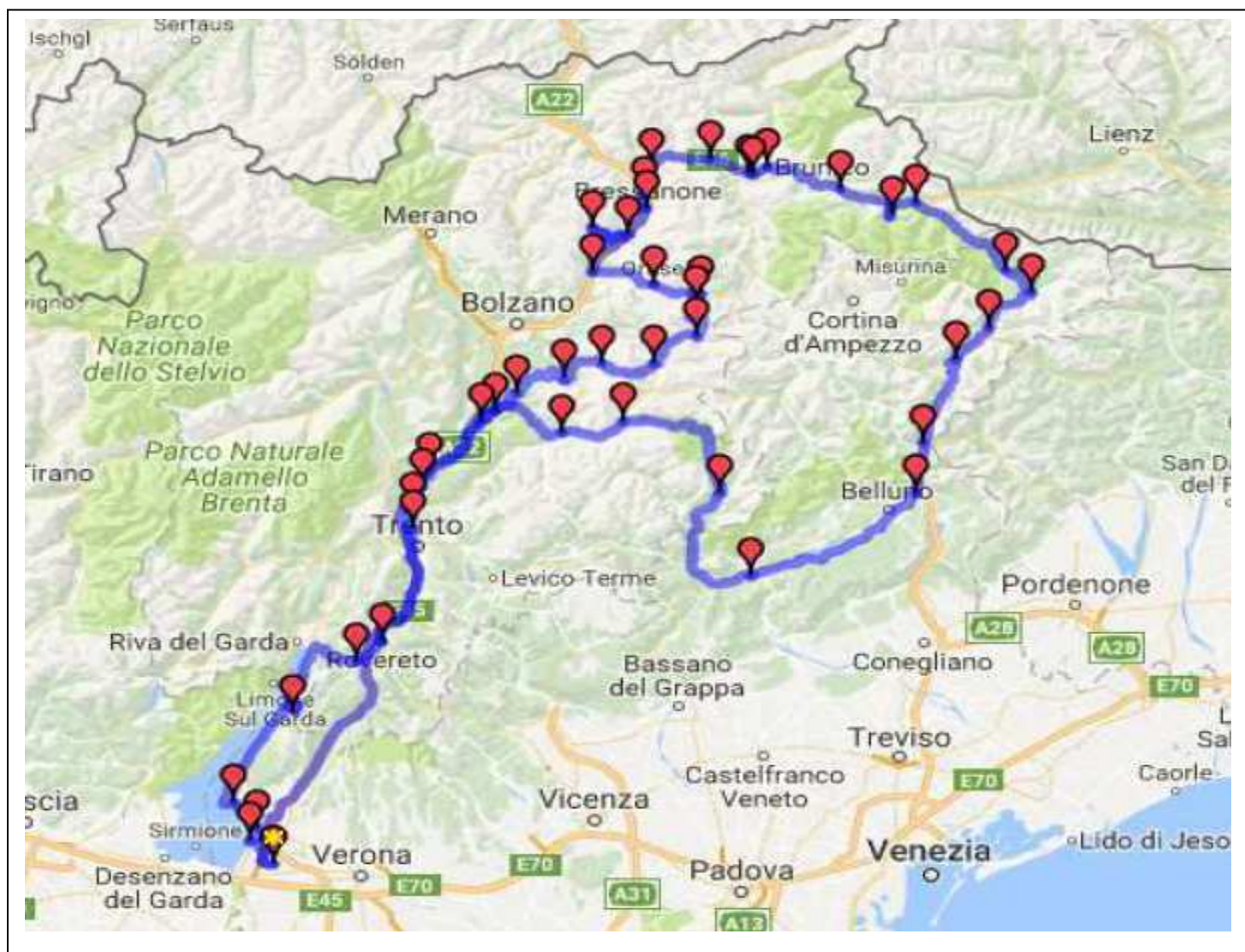


5^a MOTOTOSCANATA 2017

“UN PASSO DAL CIELO”



La MOTOTOSCANATA raggiunge quest'anno un traguardo importante, compie un lustro, è alla sua 5ª edizione.

Per chi non si è aggregato sin dalla prima a questa iniziativa nata d'impulso, per scherzo, al bar (e qui qualcuno dirà: "Ma vah?!"), senza troppo ragionarci su, ricordo che siamo stati dapprima in Friuli Venezia Giulia, poi in Toscana, quindi nei territori di battaglia della 1ª guerra mondiale in Veneto ed in Trentino, la volta scorsa sul lago di Como ed ora ci tocca la Val Pusteria, transitando per il Cadore.

Ora viene spontaneo chiedersi, visto che è tradizione, quale sarà il filo conduttore che stavolta ci porterà su questi territori, quale sarà la storia che ci accompagnerà in questo tragitto.

Ebbene, in questa occasione abbiamo deciso che è giunto il tempo di lasciare qualche compito anche a voi che parteciperete, speriamo numerosi, a quest'altra avventura.

Il tragitto ce l'avete, l'abbiamo preparato, la storia costruitevela! Quella che più vi aggrada.

Ci limiteremo solo a dare qualche spunto culturale sui passaggi più significativi che si vedranno "calpestati" dagli pneumatici delle più disparate dimensioni delle nostre motociclette.

Intanto diciamo che "un passo dal cielo" significa che attraverseremo i territori dell'omonima serie televisiva, il che conduce subito ad immaginare quali bellezze naturalistiche potremo ammirare.

Partiremo come al solito dal quartier generale in quel di Sandrà, ridente paesino dell'entroterra gardesano.

Il ritrovo è fissato il 20 Maggio, sabato, alle 7.30, frugale colazione generale (pane, salame, cotechino, sponghe, caffè, cappuccino, ecc.) e partenza alle 8.30.

Ci infileremo sul lato destro del nostro amato lago in direzione nord, per deviare poi decisamente verso quel nord-est profondo che rappresenta il motore economico del nostro paese.

Qui abbracceremo il Cadore, nell'alto bellunese, attraversando alcuni dei più bei paesi della sua magnifica comunità.

"Catu-brigum", *roccaforte della battaglia*, abitato civilmente fin dall'epoca romana dalla "gens claudia", territorio di conquista dopo il 476 d.C., anno della caduta dell'Impero Romano d'Occidente.

Invaso e attraversato da Ostrogoti, Longobardi, Bizantini e Franchi, passando dall'appartenenza al Patriarcato di Aquileia (..... fatalità.....), per giungere alla Serenissima, alla Repubblica Veneta, agli Asburgo e finalmente all'Italia.

Territorio ricco di natura, dominato dalle montagne a noi più care, le Dolomiti con le mitiche tre cime di Lavaredo, costellato di laghi bellissimi, naturali ed artificiali (Misurina, Auronzo, ecc.) e attraversato da fiumi il cui nome fa' inevitabilmente riaffiorare ricordi storici ed affettivi indelebili, come il Piave.

Prima di arrivare in Cadore transiteremo da Predazzo, Bellamonte, Passo Rolle, Fiera di Primiero e Feltre, dove ci fermeremo a pranzo.

Proseguiremo poi per Longarone, Pieve di Cadore, Lozzo e Santo Stefano di Cadore, costeggiando il lago di Cadore, in cui entra ed esce il Piave.

Qui compieremo una deviazione verso nord-ovest, direzione Val Pusteria.

San Candido, Dobbiaco, Monguelfo, Brunico ed infine S. Lorenzo di Sebato, dove ceneremo e pernosteremo.

La Val Pusteria, 100 km di valle nelle Alpi Orientali che scende per metà nel bacino dell'Adriatico (attraverso l'Adige) e per metà nel bacino del Mar Nero (attraverso il Danubio).

Una valle i cui confini politici purtroppo non corrispondono con i confini geografici.

Il confine di Stato, dopo la 1ª G.M., invece di essere sulla sella di Dobbiaco, linea di displuvio è a Prato alla Drava, più in basso, col risultato che parte della vallata è ancora austriaca.

Ancora una volta, al tavolo delle trattative, qualcuno non mantenne la parola data (indovinate chi? I cari amici f_____ i!).

Proseguiremo la gita la domenica 21 mattina scendendo verso Castelbadia, Rio Pusteria, Novacella, Bressanone, Chiusa, Ortisei, Selva di Valgardena, Canazei, Vigo di Fassa, Nova Levante e Ponente per fermarci a pranzo in zona Aldino o Montagna.


Completeremo poi il giro indirizzando i nostri cavalli ferrati verso Egna, San Michele All'Adige, Rovereto, Riva, Malcesine, Torri, Grada, Bardolino, Lazise e infine nuovamente a Sandrà.




La nostra speranza è che possiamo ancora una volta divertirci sobriamente come sempre abbiamo fatto ritornando tutti a casa felici ed incolumi, senza feriti!







BUON DIVERTIMENTO a tutti i partecipanti.











| | | KM | hh:mm:ss | ++KM | +++:+:++ |
|---|--|--------|----------|--------|----------|
|  | 1. (1) sandrà Procedi in direzione sudovest verso Via Leopardi | 0,07 | 00:00:12 | 0,07 | 00:00:12 |
| | 2. Svolta a sinistra e prendi Via Leopardi | 0,07 | 00:00:18 | 0,14 | 00:00:30 |
| | 3. Svolta a sinistra verso Via Pastrengo | 0,02 | 00:00:08 | 0,16 | 00:00:38 |
| | 4. Svolta a destra e prendi Via Pastrengo | 0,38 | 00:01:18 | 0,53 | 00:01:56 |
| | 5. Alla rotonda, prosegui dritto su Via Silani | 1,40 | 00:01:54 | 1,93 | 00:03:50 |
| | 6. Continua su Via Valrobbia | 0,45 | 00:00:33 | 2,39 | 00:04:23 |
| | 7. Svolta a sinistra allo svincolo per Affi/Brennero | 0,17 | 00:00:19 | 2,56 | 00:04:42 |
| | 8. Entra in SR450 | 9,58 | 00:06:32 | 12,14 | 00:11:14 |
| | 9. Alla rotonda prendi la 1ª uscita e prendi Località Canove | 0,35 | 00:00:45 | 12,49 | 00:11:59 |
| | 10. Alla rotonda prendi la 2ª uscita e prendi lo svincolo A22 per Brennero/Modena/Milano/Venezia. | 0,30 | 00:00:46 | 12,79 | 00:12:45 |
| | 11. Mantieni la sinistra al bivio, segui le indicazioni per Brennero/Austria ed entra in A22/E45. | 104,96 | 00:56:52 | 117,75 | 01:09:37 |
| | 12. Prendi l'uscita Egna-Ora-Termeno verso Egna/Ora/Termeno/Neumarkt/Auer/Tramin. | 0,84 | 00:01:24 | 118,59 | 01:11:01 |
| | 13. Alla rotonda prendi la 2ª uscita e prendi Strada Provinciale 16/SP16 | 0,30 | 00:00:30 | 118,89 | 01:11:31 |
| | 14. Svolta a destra verso SS12 | 0,15 | 00:00:10 | 119,05 | 01:11:41 |
| | 15. Prendi lo svincolo a sinistra per Neumarkt/Egna/Margreid/Magre'/Trento | 0,09 | 00:00:07 | 119,14 | 01:11:48 |
| | 16. Entra in SS12 | 0,38 | 00:00:28 | 119,52 | 01:12:16 |
| | 17. Svolta a sinistra e prendi Via Rheinfelden | 0,27 | 00:00:36 | 119,78 | 01:12:52 |
| | 18. Svolta a sinistra e prendi Via Bolzano/Strada Provinciale 84/SP84 | 0,11 | 00:00:16 | 119,90 | 01:13:08 |
| | 19. Svolta a destra e prendi Via Cavalese | 0,85 | 00:01:20 | 120,75 | 01:14:28 |
| | 20. Continua su Via Villa | 1,31 | 00:01:27 | 122,06 | 01:15:55 |
| | 21. Continua su Via Egna | 0,70 | 00:00:59 | 122,76 | 01:16:54 |
| | 22. Svolta a destra e prendi Strada Dolomites delle Dolomiti/SS48 | 19,64 | 00:22:29 | 142,40 | 01:39:23 |
| | 23. Alla rotonda, prendi la 1ª uscita e rimani su Strada Dolomites delle Dolomiti/SS48 | 0,40 | 00:01:17 | 142,80 | 01:40:40 |
| | 24. Svolta a destra (indicazioni per Masi di Cavalese). | 0,02 | 00:00:05 | 142,82 | 01:40:45 |
|  | 25. (2) cavalese Procedi in direzione nord verso Via Fratelli Bronzetti/Strada Dolomites delle Dolomiti/SS48 | 0,02 | 00:00:03 | 142,84 | 01:40:48 |
| | | | | | |





| | | | | | |
|---|---|-------|----------|--------|----------|
| 26. | Svolta a destra e prendi Via Fratelli Bronzetti/Strada Dolomites delle Dolomiti/SS48 (indicazioni per Canazei/Moena/Predazzo). | 2,65 | 00:03:17 | 145,48 | 01:44:05 |
| 27. | Alla rotonda, prendi la 2^a uscita e rimani su Strada Dolomites delle Dolomiti/SS48 | 1,98 | 00:03:04 | 147,46 | 01:47:09 |
| 28. | Svolta leggermente a destra e prendi Via Stazione | 0,98 | 00:01:27 | 148,43 | 01:48:36 |
| 29. | Alla rotonda prendi la 3^a uscita e prendi Strada Provinciale 232/SP232 | 5,20 | 00:04:59 | 153,63 | 01:53:35 |
| 30. | Alla rotonda prendi la 2^a uscita e prendi Strada Dolomites delle Dolomiti/SS48 | 0,87 | 00:01:04 | 154,50 | 01:54:39 |
| 31. | Alla rotonda prendi la 1^a uscita e prendi Via Fiamme Gialle/Strada Dolomites delle Dolomiti/SS48 . | 1,86 | 00:03:54 | 156,36 | 01:58:33 |
| 32. | Svolta a destra e prendi VIA VERDI | 0,12 | 00:00:26 | 156,48 | 01:58:59 |
| 33. | Svolta a destra e prendi Via Dante Alighieri | 0,18 | 00:00:51 | 156,65 | 01:59:50 |
| 34. | Svolta a destra e prendi Piazza SS. Filippo e Giacomo . | 0,04 | 00:00:12 | 156,70 | 02:00:02 |
|  35. | (3) predazzo Procedi in direzione sudovest da Piazza SS. Filippo e Giacomo verso Via Cesare Battist/Strada Dolomites delle Dolomiti/SS48 | 0,03 | 00:00:07 | 156,72 | 02:00:09 |
| 36. | Svolta a sinistra e prendi Via Roma/Strada Dolomites delle Dolomiti/SS48 | 0,16 | 00:00:51 | 156,88 | 02:01:00 |
| 37. | Svolta a sinistra e prendi Via IX Novembre/Strada Statale 50/SS50 . | 29,05 | 00:41:42 | 185,93 | 02:42:42 |
| 38. | Continua su Via Passo Rolle | 0,18 | 00:00:27 | 186,11 | 02:43:09 |
| 39. | Svolta a sinistra per rimanere su Via Passo Rolle | 0,24 | 00:00:41 | 186,35 | 02:43:50 |
| 40. | Svolta a destra e prendi Via Passo Rolle/Strada Statale 50/SS50 . | 13,63 | 00:21:25 | 199,98 | 03:05:15 |
|  41. | (4) fiera di primiero Procedi in direzione sudovest da Piazza Luigi Negrelli/Strada Statale 50/SS50 verso Rivetta Enrico Koch . | 0,71 | 00:01:14 | 200,70 | 03:06:29 |
| 42. | Alla rotonda prendi la 1^a uscita e prendi Strada Statale 50/Viale Piave/SS50 . | 2,80 | 00:03:12 | 203,50 | 03:09:41 |
| 43. | Alla rotonda, prendi la 2^a uscita e rimani su Strada Statale 50/SS50 | 2,97 | 00:03:00 | 206,46 | 03:12:41 |
| 44. | Alla rotonda, prendi la 3^a uscita e rimani su Strada Statale 50/SS50 | 4,42 | 00:04:46 | 210,88 | 03:17:27 |
| 45. | Continua su Strada Regionale 50 | 9,03 | 00:10:30 | 219,91 | 03:27:57 |
| 46. | Alla rotonda, prendi la 2^a uscita e rimani su Strada Regionale 50 | 3,58 | 00:03:46 | 223,50 | 03:31:43 |
| 47. | Alla rotonda, prendi la 2^a uscita e rimani su Strada Regionale 50 | 1,87 | 00:01:46 | 225,36 | 03:33:29 |
| 48. | | 0,21 | 00:00:14 | 225,57 | 03:33:43 |





| | | | | | |
|---|--|-------|----------|--------|----------|
| | Alla rotonda prendi la 2ª uscita e prendi lo svincolo Strada Statale 50/SS50 per Feltre/Belluno | | | | |
| 49. | Entra in Strada Statale 50/SS50 | 1,88 | 00:01:32 | 227,45 | 03:35:15 |
| 50. | Alla rotonda, prendi la 2ª uscita e rimani su Strada Statale 50/SS50 | 4,54 | 00:05:00 | 231,99 | 03:40:15 |
| 51. | Alla rotonda prendi la 2ª uscita e prendi Via Dante Alighieri/Strada Statale 50/SS50. | 0,62 | 00:01:11 | 232,60 | 03:41:26 |
| 52. | Alla rotonda prendi la 2ª uscita e prendi Via Cav di Vittorio Veneto/Strada Statale 50/SS50. | 0,39 | 00:00:42 | 232,99 | 03:42:08 |
| 53. | Alla rotonda prendi la 1ª uscita e prendi Viale Giuseppe Mazzini | 0,26 | 00:00:32 | 233,24 | 03:42:40 |
| 54. | Viale Giuseppe Mazzini svolta a destra e diventa Via Assaba | 0,14 | 00:00:20 | 233,39 | 03:43:00 |
| 55. | Svolta a sinistra . | 0,06 | 00:00:09 | 233,44 | 03:43:09 |
|  56. | (5) feltre Procedi in direzione est verso Via Cesare Battisti | 0,03 | 00:00:03 | 233,47 | 03:43:12 |
| 57. | Svolta leggermente a sinistra e prendi Via Cesare Battisti | 0,14 | 00:00:24 | 233,61 | 03:43:36 |
| 58. | Continua su Via delle Tezze | 0,12 | 00:00:21 | 233,73 | 03:43:57 |
| 59. | Alla rotonda prendi la 2ª uscita e prendi Viale Guglielmo Marconi | 0,81 | 00:01:47 | 234,54 | 03:45:44 |
| 60. | Continua su Via Francesco Mengotti | 0,40 | 00:00:39 | 234,93 | 03:46:23 |
| 61. | Svolta leggermente a destra e prendi Via Bagnols Sur Cèzè/Strada Statale 50/SS50. | 0,33 | 00:00:32 | 235,26 | 03:46:55 |
| 62. | Alla rotonda prendi la 2ª uscita e prendi Via Belluno/SS50. | 5,22 | 00:05:51 | 240,48 | 03:52:46 |
| 63. | Alla rotonda prendi la 1ª uscita e prendi Via Busche/SP1. | 0,88 | 00:01:04 | 241,36 | 03:53:50 |
| 64. | Svolta leggermente a sinistra e prendi Via Feltre/SP1. | 1,47 | 00:01:35 | 242,83 | 03:55:25 |
| 65. | Entra nella rotonda | 0,04 | 00:00:05 | 242,88 | 03:55:30 |
| 66. | Esci dalla rotonda | 0,01 | 00:00:02 | 242,89 | 03:55:32 |
| 67. | Svolta leggermente a destra | 2,73 | 00:02:17 | 245,62 | 03:57:49 |
| 68. | Alla rotonda, prosegui dritto su Via San Candido/SP1. | 16,30 | 00:15:07 | 261,92 | 04:12:56 |
| 69. | Alla rotonda, prendi la 1ª uscita | 2,33 | 00:02:16 | 264,25 | 04:15:12 |
| 70. | Alla rotonda prendi la 1ª uscita e prendi della Sinistra Piave/Via Marcello Miari/SP1. | 6,55 | 00:06:14 | 270,80 | 04:21:26 |
| 71. | Alla rotonda prendi la 4ª uscita e prendi Strada Statale 51 di Alemagna. | 0,36 | 00:00:49 | 271,16 | 04:22:15 |
|  72. | (6) ponte nelle alpi Procedi in direzione nord da Strada Statale 51 di Alemagna verso Via dei Zattieri. | 11,41 | 00:12:13 | 282,57 | 04:34:28 |
|  73. | | 19,83 | 00:18:41 | 302,40 | 04:53:09 |

| | | | | | |
|---|---|-------|----------|--------|----------|
| | (7) longarone Procedi in direzione nord da Strada Statale 51 di Alemagna verso Via Roggia | | | | |
| 74. | Svolta a destra e prendi Via degli Alpini (indicazioni per Pieve di C. Centro/Ospedale) | 0,75 | 00:01:08 | 303,15 | 04:54:17 |
| 75. | Continua su Via Nazionale . | 0,44 | 00:00:44 | 303,59 | 04:55:01 |
|  76. | (8) pieve di cadore Procedi in direzione est da Via degli Alpini/Via Nazionale verso Via Roma | 0,12 | 00:00:18 | 303,71 | 04:55:19 |
| 77. | Continua su Via XX Settembre | 1,21 | 00:02:07 | 304,92 | 04:57:26 |
| 78. | Alla rotonda prendi la 3^a uscita e prendi Via Nazionale/SS51bis . | 8,99 | 00:11:11 | 313,90 | 05:08:37 |
|  79. | (9) lozzo di cadore Procedi in direzione nord su SS51bis | 0,56 | 00:00:45 | 314,47 | 05:09:22 |
| 80. | Continua su SS52 | 4,41 | 00:04:44 | 318,88 | 05:14:06 |
| 81. | Svolta leggermente a destra per rimanere su SS52 (indicazioni per S. Stefano di C./Sappada) | 8,25 | 00:08:32 | 327,13 | 05:22:38 |
| 82. | Svolta a destra e prendi Piazza Roma/Strada Regionale 355/SR355 (indicazioni per Centro/Udine/Tolmezzo/Sappada). | 0,04 | 00:00:07 | 327,17 | 05:22:45 |
|  83. | (10) santo stefano di cadore Procedi in direzione ovest da Piazza Roma/Strada Regionale 355/SR355 verso Via Venezia/SS52 | 0,04 | 00:00:08 | 327,21 | 05:22:53 |
| 84. | Svolta a destra e prendi Via S. Candido/SS52 (indicazioni per Austria). | 9,78 | 00:12:39 | 336,99 | 05:35:32 |
| 85. | Svolta a sinistra e prendi Via di Piano | 0,03 | 00:00:25 | 337,02 | 05:35:57 |
| 86. | Svolta a destra . | 0,01 | 00:00:02 | 337,03 | 05:35:59 |
|  87. | (11) dosoledo Procedi in direzione est verso Via di Piano | 0,01 | 00:00:01 | 337,05 | 05:36:00 |
| 88. | Svolta a sinistra alla 1 ^a traversa e prendi Via di Piano | 0,03 | 00:00:13 | 337,07 | 05:36:13 |
| 89. | Svolta a sinistra e prendi Via Roma/SS52 . | 25,70 | 00:32:41 | 362,78 | 06:08:54 |
| 90. | Svolta a destra e prendi Via Sesto | 0,02 | 00:00:07 | 362,79 | 06:09:01 |
|  91. | (12) san candido Procedi in direzione sudovest da Via Sesto verso Via Matthias Schranzhofer/SS52 | 0,02 | 00:00:03 | 362,81 | 06:09:04 |
| 92. | Svolta a destra e prendi Via Matthias Schranzhofer/SS52 . | 1,43 | 00:03:40 | 364,23 | 06:12:44 |
| 93. | Svolta a sinistra e prendi Strada Statale 49 della Pusteria/E66 | 3,60 | 00:04:28 | 367,83 | 06:17:12 |
| 94. | Svolta a sinistra e prendi Strada Statale 51 di Alemagna | 3,17 | 00:03:37 | 371,00 | 06:20:49 |
|  95. | (13) dobbiaco Procedi in direzione nordovest da Strada Statale 51 di Alemagna verso Località Lago di Dobbiaco | 3,09 | 00:03:41 | 374,10 | 06:24:30 |

| | | | | | |
|--|--|-------|----------|--------|----------|
| 96. | Svolta a sinistra e prendi Strada Statale 49 della Pusteria/E66 | 7,79 | 00:08:28 | 381,89 | 06:32:58 |
| 97. | Svolta a destra e prendi Via Pusteria (indicazioni per Welsberg Ost/Monguelfo Est) | 1,71 | 00:01:42 | 383,60 | 06:34:40 |
| 98. | Entra nella rotonda | 0,04 | 00:00:08 | 383,64 | 06:34:48 |
|  99. | (14) monguelfo Procedi in direzione sudest verso Via Pusteria | 0,05 | 00:00:08 | 383,69 | 06:34:56 |
| 100. | Esci dalla rotonda e prendi Via Principale/Via Pusteria | 1,38 | 00:02:35 | 385,07 | 06:37:31 |
| 101. | Alla rotonda prendi la 2^a uscita e prendi Strada Statale 49 della Pusteria/E66 | 13,35 | 00:15:16 | 398,42 | 06:52:47 |
| 102. | Prendi l'uscita Brunico Est verso Bruneck Ost/Brunico Est/Centro | 0,45 | 00:00:32 | 398,88 | 06:53:19 |
| 103. | Continua su Via Dante Alighieri | 0,83 | 00:00:55 | 399,71 | 06:54:14 |
| 104. | Alla rotonda, prendi la 3^a uscita e rimani su Via Dante Alighieri | 0,94 | 00:02:31 | 400,65 | 06:56:45 |
| 105. | Continua su Bastioni. | 0,09 | 00:00:22 | 400,74 | 06:57:07 |
|  106. | (15) brunico Procedi in direzione ovest da Bastioni verso Via Municipio | 0,25 | 00:01:00 | 400,99 | 06:58:07 |
| 107. | Continua su Via Michael Pacher | 0,36 | 00:01:05 | 401,35 | 06:59:12 |
| 108. | Continua su Via S. Lorenzo | 0,99 | 00:01:46 | 402,34 | 07:00:58 |
| 109. | Alla rotonda, prosegui dritto su Via Brunico | 1,22 | 00:01:49 | 403,55 | 07:02:47 |
| 110. | Alla rotonda, prendi la 1^a uscita e rimani su Via Brunico | 0,35 | 00:00:36 | 403,90 | 07:03:23 |
|  111. | (16) san lorenzo di sebato Procedi in direzione nordest su Via Brunico | 0,32 | 00:00:31 | 404,22 | 07:03:54 |
| 112. | Alla rotonda, prosegui dritto per rimanere su Via Brunico | 0,11 | 00:00:13 | 404,32 | 07:04:07 |
| 113. | Svolta a sinistra allo svincolo per Brixen/Bressanone | 0,15 | 00:00:21 | 404,47 | 07:04:28 |
| 114. | Entra in Via Pusteria/Strada Statale 49 della Pusteria/Via Val Pusteria/E66. | 1,32 | 00:01:33 | 405,80 | 07:06:01 |
|  115. | (17) castelbadia Procedi in direzione ovest da Via Pusteria/Via Val Pusteria/E66 verso Strada Statale 49 della Pusteria | 7,94 | 00:08:08 | 413,74 | 07:14:09 |
| 116. | Svolta a destra e prendi Via S. Sigismondo. | 0,24 | 00:00:47 | 413,97 | 07:14:56 |
|  117. | (18) san sigismondo Procedi in direzione sudest da Via S. Sigismondo verso Mühlenweg | 0,24 | 00:00:41 | 414,21 | 07:15:37 |
| 118. | Svolta a destra e prendi Via Pusteria/Strada Statale 49 della Pusteria/Via Val Pusteria/E66. | 10,65 | 00:09:48 | 424,86 | 07:25:25 |
| 119. | Prendi l'uscita verso Mühlbach/Rio di Pusteria/Centro/Rodeneck/Rodengo/Meransen-Vals/Maranza-Valles | 0,17 | 00:00:14 | 425,03 | 07:25:39 |



| | | | | | |
|--|--|------|----------|--------|----------|
| 120. | Continua su Via Val Pusteria | 0,98 | 00:01:32 | 426,01 | 07:27:11 |
|  121. | (19) rio pusteria Procedi in direzione sudovest da Via Val Pusteria verso Via Katharina Lanz | 0,97 | 00:01:22 | 426,98 | 07:28:33 |
| 122. | Entra in Strada Statale 49 della Pusteria/Via Val Pusteria/E66 | 1,71 | 00:01:49 | 428,69 | 07:30:22 |
| 123. | Prendi l'uscita verso Natz-Schabs/Naz-Sciaves/Spinges/Spinga | 0,08 | 00:00:08 | 428,77 | 07:30:30 |
| 124. | Continua su Via Val Pusteria | 3,22 | 00:03:19 | 431,99 | 07:33:49 |
| 125. | Continua su Via Oberdorf | 1,07 | 00:01:03 | 433,05 | 07:34:52 |
| 126. | Svolta a destra e prendi Via Abbazia | 0,08 | 00:00:20 | 433,14 | 07:35:12 |
| 127. | Svolta a sinistra per rimanere su Via Abbazia | 0,49 | 00:01:08 | 433,63 | 07:36:20 |
| 128. | Svolta a destra per rimanere su Via Abbazia | 0,06 | 00:00:22 | 433,68 | 07:36:42 |
| 129. | Svolta a destra | 0,10 | 00:00:30 | 433,78 | 07:37:12 |
| 130. | Svolta a destra . | 0,33 | 00:01:32 | 434,11 | 07:38:44 |
|  131. | (20) novacella Procedi in direzione est | 0,33 | 00:01:32 | 434,44 | 07:40:16 |
| 132. | Svolta a sinistra verso Via Abbazia | 0,10 | 00:00:30 | 434,53 | 07:40:46 |
| 133. | Continua su Via Abbazia | 0,06 | 00:00:18 | 434,60 | 07:41:04 |
| 134. | Svolta a destra per rimanere su Via Abbazia | 0,09 | 00:00:21 | 434,69 | 07:41:25 |
| 135. | Via Abbazia svolta a sinistra e diventa Via Isarco | 0,88 | 00:01:37 | 435,57 | 07:43:02 |
| 136. | Svolta a sinistra e prendi Via Brennero/SS12 | 0,22 | 00:00:54 | 435,79 | 07:43:56 |
| 137. | Alla rotonda prendi la 3^a uscita e prendi Via Brennero . | 1,42 | 00:02:32 | 437,20 | 07:46:28 |
| 138. | Svolta leggermente a sinistra per rimanere su Via Brennero | 0,20 | 00:00:51 | 437,40 | 07:47:19 |
| 139. | Continua su Via Mercato Vecchio | 0,04 | 00:00:17 | 437,44 | 07:47:36 |
|  140. | (21) bressanone Procedi in direzione nord da Via Mercato Vecchio verso Via Tratten | 0,04 | 00:00:17 | 437,48 | 07:47:53 |
| 141. | Continua su Via Brennero | 0,16 | 00:01:02 | 437,64 | 07:48:55 |
| 142. | Svolta a sinistra verso Via Peter Mayr | 0,05 | 00:00:12 | 437,69 | 07:49:07 |
| 143. | Svolta leggermente a sinistra e prendi Via Peter Mayr | 0,36 | 00:01:07 | 438,05 | 07:50:14 |
| 144. | Continua su Via Dante | 0,69 | 00:01:19 | 438,74 | 07:51:33 |
| 145. | Alla rotonda prendi la 3^a uscita e prendi Via degli Alpini | 0,36 | 00:00:48 | 439,10 | 07:52:21 |
| 146. | Alla rotonda, prosegui dritto su Via Vittorio Veneto | 0,43 | 00:00:53 | 439,53 | 07:53:14 |
| 147. | Alla rotonda, prendi la 1^a uscita e rimani su Via Vittorio Veneto . | 0,90 | 00:01:18 | 440,44 | 07:54:32 |
| 148. | Continua su SS12 | 2,51 | 00:02:21 | 442,95 | 07:56:53 |
| 149. | Alla rotonda, prendi la 2^a uscita e rimani su SS12 | 1,70 | 00:01:39 | 444,64 | 07:58:32 |




| | | | | | |
|--|---|------|----------|--------|----------|
| 150. | Svolta a destra verso Garn | 0,19 | 00:00:23 | 444,83 | 07:58:55 |
| 151. | Continua su Garn . | 0,22 | 00:00:25 | 445,05 | 07:59:20 |
|  152. | (22) san pietro mezzomonte Procedi in direzione nordest da Garn verso SS12 | 0,41 | 00:00:41 | 445,46 | 08:00:01 |
| 153. | Svolta a destra e prendi SS12 | 0,57 | 00:01:05 | 446,03 | 08:01:06 |
| 154. | Svolta a destra e prendi Schrambach | 1,41 | 00:02:28 | 447,44 | 08:03:34 |
| 155. | Svolta a destra e prendi Untrum | 0,40 | 00:00:40 | 447,83 | 08:04:14 |
| 156. | Svolta tutto a destra e prendi Strada Provinciale 74/SP74 | 1,62 | 00:02:28 | 449,45 | 08:06:42 |
| 157. | Svolta a sinistra e prendi Via Paese/Strada Provinciale 142/SP142 . | 5,03 | 00:07:36 | 454,48 | 08:14:18 |
| 158. | Continua su Località Paese/Via Paese . | 0,40 | 00:00:54 | 454,88 | 08:15:12 |
| 159. | Continua su S. Pietro | 1,25 | 00:02:26 | 456,13 | 08:17:38 |
| 160. | Svolta a destra e prendi Mühlbach | 0,69 | 00:01:33 | 456,82 | 08:19:11 |
| 161. | Svolta a sinistra per rimanere su Mühlbach . | 0,23 | 00:00:41 | 457,04 | 08:19:52 |
|  162. | (23) chiusa Procedi in direzione nordovest su Mühlbach | 0,23 | 00:00:35 | 457,27 | 08:20:27 |
| 163. | Svolta a destra per rimanere su Mühlbach | 0,69 | 00:01:36 | 457,95 | 08:22:03 |
| 164. | Svolta a sinistra e prendi S. Pietro | 1,25 | 00:02:38 | 459,21 | 08:24:41 |
| 165. | Continua su Via Paese | 1,76 | 00:03:01 | 460,97 | 08:27:42 |
| 166. | Via Paese fa una leggera curva a destra e diventa Strada Provinciale 142/SP142 | 3,66 | 00:05:11 | 464,63 | 08:32:53 |
| 167. | Svolta a destra e prendi Strada Provinciale 74/SP74 | 4,08 | 00:05:43 | 468,71 | 08:38:36 |
| 168. | Svolta a destra e prendi SS12 | 7,55 | 00:08:17 | 476,26 | 08:46:53 |
| 169. | Svolta a sinistra e prendi SS242 | 0,12 | 00:00:17 | 476,38 | 08:47:10 |
| 170. | Alla rotonda prendi la 3^a uscita e prendi Strada Provinciale 24/SP24 | 0,30 | 00:00:37 | 476,68 | 08:47:47 |
|  171. | (24) ponte gardena Procedi in direzione sudovest da Strada Provinciale 24/SP24 verso Via Burgfrieden | 0,25 | 00:00:31 | 476,93 | 08:48:18 |
| 172. | Alla rotonda prendi la 3^a uscita e prendi SS242 | 9,18 | 00:12:04 | 486,11 | 09:00:22 |
| 173. | Alla rotonda, prendi la 1^a uscita e rimani su SS242 | 3,92 | 00:05:08 | 490,03 | 09:05:30 |
| 174. | Svolta a sinistra verso Strada Rezia | 0,06 | 00:00:20 | 490,08 | 09:05:50 |
| 175. | Svolta a sinistra alla 1 ^a traversa e prendi Strada Rezia | 0,09 | 00:00:34 | 490,17 | 09:06:24 |
| 176. | Prosegui dritto per rimanere su Strada Rezia . | 0,04 | 00:00:13 | 490,21 | 09:06:37 |
|  177. | (25) ortisei Procedi in direzione sudest su Strada Rezia | 0,12 | 00:00:39 | 490,33 | 09:07:16 |
| 178. | Svolta a destra verso SS242 | 0,06 | 00:00:26 | 490,38 | 09:07:42 |
| 179. | Svolta a sinistra e prendi SS242 | 3,80 | 00:05:20 | 494,18 | 09:13:02 |
| 180. | Prosegui dritto | 0,69 | 00:00:48 | 494,87 | 09:13:50 |
| 181. | Alla rotonda prendi la 1^a uscita e prendi Strada Statale 242 | 0,66 | 00:00:47 | 495,54 | 09:14:37 |




| | | | | | |
|--|---|-------|----------|--------|----------|
| 182. | Svolta a destra e prendi SS242 | 1,34 | 00:01:47 | 496,87 | 09:16:24 |
| 183. | Svolta a sinistra verso Strada Rainel | 0,05 | 00:00:11 | 496,92 | 09:16:35 |
| 184. | Svolta a destra e prendi Strada Rainel | 0,34 | 00:00:43 | 497,26 | 09:17:18 |
| 185. | Alla rotonda, prendi la 2^a uscita e rimani su Strada Rainel | 0,15 | 00:00:22 | 497,41 | 09:17:40 |
| 186. | Strada Rainel svolta leggermente a sinistra e diventa Str. Col da Lech | 0,45 | 00:01:02 | 497,86 | 09:18:42 |
| 187. | Svolta a sinistra e prendi Strada Larciunëi | 0,72 | 00:01:51 | 498,58 | 09:20:33 |
| 188. | Svolta a destra e prendi Streda Dantercëpies | 0,20 | 00:00:39 | 498,78 | 09:21:12 |
| 189. | Svolta a sinistra e prendi Streda Val | 0,03 | 00:00:15 | 498,81 | 09:21:27 |
| 190. | Svolta a destra | 0,99 | 00:04:34 | 499,81 | 09:26:01 |
| 191. | Svolta a destra | 1,06 | 00:04:19 | 500,86 | 09:30:20 |
|  192. | (26) selva di valgardena Procedi in direzione ovest | 0,86 | 00:03:50 | 501,72 | 09:34:10 |
| 193. | Svolta leggermente a destra | 0,19 | 00:00:22 | 501,92 | 09:34:32 |
| 194. | Svolta a sinistra | 0,99 | 00:04:39 | 502,91 | 09:39:11 |
| 195. | Svolta a sinistra e prendi Streda Val | 0,03 | 00:00:13 | 502,94 | 09:39:24 |
| 196. | Svolta leggermente a sinistra e prendi Streda Dantercëpies | 0,93 | 00:02:22 | 503,87 | 09:41:46 |
| 197. | Svolta a sinistra e prendi Str. Meisules/SS242. | 3,33 | 00:05:47 | 507,20 | 09:47:33 |
| 198. | Svolta a destra e prendi Str. Plan de Gralba. | 0,10 | 00:00:17 | 507,30 | 09:47:50 |
|  199. | (27) Plan de Gralba Procedi in direzione nord da Str. Plan de Gralba verso Passo Gardena/SS242 | 0,10 | 00:00:14 | 507,39 | 09:48:04 |
| 200. | Svolta a destra e prendi Passo Gardena/SS242. | 11,98 | 00:20:39 | 519,37 | 10:08:43 |
| 201. | Continua su Strada Dolomites delle Dolomiti/SS48 (indicazioni per Modena/Canazei/Val di Fassa) | 5,51 | 00:09:43 | 524,88 | 10:18:26 |
| 202. | Alla rotonda prendi la 1^a uscita e prendi Via di Parèda/Strada Dolomites delle Dolomiti/SS48 | 0,68 | 00:01:52 | 525,56 | 10:20:18 |
| 203. | Svolta a sinistra e prendi Via Roma. | 0,02 | 00:00:09 | 525,58 | 10:20:27 |
|  204. | (28) canazei Procedi in direzione est da Via Roma verso Strada Dolomites delle Dolomiti/SS48 | 0,02 | 00:00:03 | 525,60 | 10:20:30 |
| 205. | Svolta a sinistra e prendi Strada Dolomites delle Dolomiti/SS48 | 7,60 | 00:11:09 | 533,19 | 10:31:39 |
| 206. | Alla rotonda, prendi la 2^a uscita e rimani su Strada Dolomites delle Dolomiti/SS48 | 3,41 | 00:05:53 | 536,60 | 10:37:32 |
| 207. | Svolta a destra e prendi Str. de Sèn Jan | 0,55 | 00:01:10 | 537,15 | 10:38:42 |
| 208. | Continua su Str. de Troi de Vich | 0,34 | 00:00:46 | 537,49 | 10:39:28 |
| 209. | Svolta a destra e prendi Strada Statale 241/Str. Neva/SS241. | 0,12 | 00:00:29 | 537,61 | 10:39:57 |
|  210. | (29) vigo di fassa Procedi in direzione sudovest da Via | 0,42 | 00:01:16 | 538,03 | 10:41:13 |

| | | | | | |
|--|--|-------|----------|--------|----------|
| | Roma/Strada Statale 241/SS241 verso Piazz de Vich. | | | | |
| 211. | Svolta a destra per rimanere su Strada Statale 241/SS241. | 15,72 | 00:22:39 | 553,75 | 11:03:52 |
|  212. | (30) nova levante Procedi in direzione nordovest da Via Carezza/Strada Statale 241/SS241 verso Vicolo Putz. | 6,26 | 00:08:00 | 560,01 | 11:11:52 |
| 213. | Svolta a sinistra e prendi Ponte Nova/Strada Statale 620/SS620. | 3,94 | 00:04:12 | 563,95 | 11:16:04 |
| 214. | Svolta a destra e prendi Strada Provinciale 72/SP72 (indicazioni per Deutschnofen/Nova Ponente/Petersberg/Monte S. Pietro) | 1,59 | 00:01:57 | 565,54 | 11:18:01 |
|  215. | (31) nova ponente Procedi in direzione ovest da Strada Provinciale 72/SP72 verso Rio Nero | 3,46 | 00:03:51 | 569,00 | 11:21:52 |
| 216. | Alla rotonda, prendi la 3^a uscita e rimani su Strada Provinciale 72/SP72 | 11,72 | 00:14:15 | 580,72 | 11:36:07 |
| 217. | Svolta a sinistra e prendi Via Messner | 0,27 | 00:01:17 | 580,99 | 11:37:24 |
| 218. | Svolta a sinistra e prendi Via Bader | 0,01 | 00:00:10 | 581,00 | 11:37:34 |
| 219. | Svolta leggermente a destra e prendi Via del Bersaglio | 0,22 | 00:00:38 | 581,22 | 11:38:12 |
| 220. | Svolta a destra per rimanere su Via del Bersaglio | 0,04 | 00:00:12 | 581,26 | 11:38:24 |
| 221. | Svolta a destra per rimanere su Via del Bersaglio. | 0,04 | 00:00:08 | 581,30 | 11:38:32 |
|  222. | (32) aldino Procedi in direzione est su Via del Bersaglio | 0,04 | 00:00:07 | 581,34 | 11:38:39 |
| 223. | Svolta a sinistra per rimanere su Via del Bersaglio | 0,04 | 00:00:12 | 581,38 | 11:38:51 |
| 224. | Svolta a sinistra per rimanere su Via del Bersaglio | 0,22 | 00:00:42 | 581,59 | 11:39:33 |
| 225. | Svolta leggermente a sinistra e prendi Via Bader | 0,01 | 00:00:03 | 581,61 | 11:39:36 |
| 226. | Svolta a destra e prendi Via Messner | 0,27 | 00:00:41 | 581,88 | 11:40:17 |
| 227. | Svolta a sinistra e prendi Strada Provinciale 72/Via Thal/SP72. | 5,22 | 00:07:36 | 587,10 | 11:47:53 |
| 228. | Svolta a destra e prendi Strada Dolomites delle Dolomiti/SS48 (indicazioni per Auer/Ora) | 5,50 | 00:06:43 | 592,60 | 11:54:36 |
| 229. | Svolta a sinistra e prendi SP59 | 0,02 | 00:00:04 | 592,62 | 11:54:40 |
| 230. | Svolta a sinistra e prendi Via S. Bartolomeo/SP59 | 0,58 | 00:01:19 | 593,20 | 11:55:59 |
| 231. | Svolta a sinistra e prendi Piazza della Chiesa | 0,01 | 00:00:06 | 593,21 | 11:56:05 |
|  232. | (33) montagna Procedi in direzione sudovest da Piazza della Chiesa verso Via S. Bartolomeo/SP59 | 0,01 | 00:00:02 | 593,22 | 11:56:07 |
| 233. | Svolta a destra e prendi Via S. Bartolomeo/SP59 | 0,58 | 00:01:27 | 593,80 | 11:57:34 |
| 234. | Svolta a sinistra e prendi Via Egna | 0,68 | 00:00:56 | 594,48 | 11:58:30 |

| | | | | | |
|--|--|-------|----------|--------|----------|
| 235. | Continua su Via Villa | 1,31 | 00:01:23 | 595,79 | 11:59:53 |
| 236. | Continua su Via Cavalese | 0,85 | 00:01:19 | 596,64 | 12:01:12 |
| 237. | Svolta a sinistra e prendi Via Bolzano/Strada Provinciale 84/SP84 | 0,11 | 00:00:24 | 596,75 | 12:01:36 |
| 238. | Svolta a destra e prendi Via Rheinfelden | 0,21 | 00:00:29 | 596,96 | 12:02:05 |
| 239. | Svolta a sinistra e prendi SS12 | 2,29 | 00:02:19 | 599,25 | 12:04:24 |
| 240. | Svolta a sinistra e prendi Via Trento. | 1,02 | 00:01:12 | 600,27 | 12:05:36 |
|  241. | (34) egna Procedi in direzione sud da Via Trento verso SS12 | 1,02 | 00:01:14 | 601,29 | 12:06:50 |
| 242. | Svolta a sinistra e prendi SS12 | 14,21 | 00:13:21 | 615,49 | 12:20:11 |
| 243. | Svolta a destra. | 0,03 | 00:00:11 | 615,52 | 12:20:22 |
|  244. | (35) cadino Procedi in direzione est verso Strada Statale 12/SS12 | 0,03 | 00:00:02 | 615,55 | 12:20:24 |
| 245. | Svolta a destra e prendi Strada Statale 12/SS12. | 3,51 | 00:04:02 | 619,06 | 12:24:26 |
| 246. | Svolta a sinistra e prendi Via Brennero/SP58 | 0,04 | 00:00:12 | 619,10 | 12:24:38 |
| 247. | Alla rotonda prendi la 1ª uscita e prendi Via Biasi/SP106 | 0,67 | 00:02:08 | 619,77 | 12:26:46 |
|  248. | (36) san michele all'adige Procedi in direzione sudovest su Via Biasi/SP106. | 0,61 | 00:01:07 | 620,38 | 12:27:53 |
| 249. | Continua su Località Sandona | 0,75 | 00:01:10 | 621,12 | 12:29:03 |
| 250. | Svolta a sinistra e prendi Strada Statale 12/SS12. | 4,59 | 00:05:16 | 625,71 | 12:34:19 |
| 251. | Alla rotonda prendi la 3ª uscita e prendi Via Nazionale/SS12 | 0,53 | 00:00:51 | 626,24 | 12:35:10 |
| 252. | Alla rotonda, prendi la 2ª uscita e rimani su Via Nazionale/SS12 | 0,25 | 00:00:27 | 626,49 | 12:35:37 |
| 253. | Svolta a sinistra e prendi Via Giovanni Segantini | 0,02 | 00:00:06 | 626,51 | 12:35:43 |
| 254. | Svolta a destra e prendi Via Giuseppe Clementi | 0,37 | 00:01:07 | 626,88 | 12:36:50 |
| 255. | Alla rotonda prendi la 2ª uscita e prendi Via dei Colli | 0,08 | 00:00:40 | 626,96 | 12:37:30 |
| 256. | Svolta leggermente a sinistra per rimanere su Via dei Colli | 0,10 | 00:00:16 | 627,05 | 12:37:46 |
| 257. | Svolta a destra per rimanere su Via dei Colli. | 0,01 | 00:00:04 | 627,06 | 12:37:50 |
|  258. | (37) lavis Procedi in direzione nordovest su Via dei Colli. | 0,01 | 00:00:01 | 627,07 | 12:37:51 |
| 259. | Svolta a sinistra per rimanere su Via dei Colli | 0,15 | 00:00:38 | 627,22 | 12:38:29 |
| 260. | Alla rotonda prendi la 2ª uscita e prendi Via Giuseppe Clementi/Piazza Grazioli. | 0,40 | 00:01:33 | 627,62 | 12:40:02 |
| 261. | Svolta a destra e prendi Via Nazionale/SS12 | 0,21 | 00:00:27 | 627,83 | 12:40:29 |
| 262. | Alla rotonda, prendi la 4ª uscita e rimani su Via Nazionale/SS12. | 3,42 | 00:04:33 | 631,26 | 12:45:02 |

| | | | | | |
|--|--|-------|----------|--------|----------|
| 263. | Alla rotonda prendi la 3^a uscita e prendi Via Bolzano/SS12 | 1,05 | 00:01:07 | 632,30 | 12:46:09 |
| 264. | Prendi l'uscita verso Gardolo/Canova | 0,14 | 00:00:17 | 632,45 | 12:46:26 |
| 265. | Svolta a destra e prendi Via Soprasasso | 0,27 | 00:00:43 | 632,72 | 12:47:09 |
| 266. | Entra nella rotonda | 0,08 | 00:00:15 | 632,80 | 12:47:24 |
|  267. | (38) gardolo Procedi in direzione sud verso Via Soprasasso | 0,02 | 00:00:03 | 632,82 | 12:47:27 |
| 268. | Esci dalla rotonda e prendi Via Soprasasso | 0,27 | 00:00:47 | 633,09 | 12:48:14 |
| 269. | Svolta a sinistra allo svincolo per torento centro | 0,15 | 00:00:20 | 633,24 | 12:48:34 |
| 270. | Mantieni la sinistra ed entra in Via Bolzano/SS12 | 0,82 | 00:01:05 | 634,06 | 12:49:39 |
| 271. | Entra nella Circonvallazione Nuova/SS12 attraverso lo svincolo per Verona/Riva del Garda | 2,88 | 00:02:32 | 636,94 | 12:52:11 |
| 272. | Prendi lo svincolo per Brennero/Modena/Riva del Garda | 0,24 | 00:00:30 | 637,18 | 12:52:41 |
| 273. | Alla rotonda, prendi la 1^a uscita | 0,06 | 00:00:13 | 637,23 | 12:52:54 |
| 274. | Alla rotonda, prendi la 1^a uscita. | 0,27 | 00:00:38 | 637,50 | 12:53:32 |
| 275. | Mantieni la sinistra al bivio, segui le indicazioni per Modena/Verona ed entra in A22/E45 . | 21,59 | 00:11:58 | 659,09 | 13:05:30 |
| 276. | Prendi l'uscita Rovereto Nord verso Rovereto Nord . | 0,72 | 00:01:14 | 659,81 | 13:06:44 |
| 277. | Alla rotonda prendi la 4^a uscita e prendi Via Degli Alpini/Via Lagarina | 1,76 | 00:02:22 | 661,57 | 13:09:06 |
| 278. | Alla rotonda prendi la 2^a uscita e prendi lo svincolo SS12 per Centro/Riva Del G./Verona/Vicenza | 0,30 | 00:00:34 | 661,86 | 13:09:40 |
| 279. | Entra in Via del Brennero/SS12 | 0,99 | 00:01:25 | 662,86 | 13:11:05 |
| 280. | Alla rotonda prendi la 2^a uscita e prendi Corso Antonio Rosmini | 0,47 | 00:01:51 | 663,32 | 13:12:56 |
|  281. | (39) rovereto Procedi in direzione ovest da Corso Antonio Rosmini verso Via Felice e Gregorio Fontana | 0,41 | 00:01:21 | 663,73 | 13:14:17 |
| 282. | Alla rotonda prendi la 2^a uscita e prendi Via Abetone/SS12 . | 1,23 | 00:02:05 | 664,96 | 13:16:22 |
| 283. | Alla rotonda prendi la 1^a uscita e prendi Via della Roggia | 0,27 | 00:00:21 | 665,23 | 13:16:43 |
| 284. | Continua su Bretella ai Fiori | 0,97 | 00:00:58 | 666,20 | 13:17:41 |
| 285. | Alla rotonda prendi la 2^a uscita e prendi Via del Garda/Strada Statale 240/SS240 . | 1,23 | 00:02:01 | 667,43 | 13:19:42 |
| 286. | Alla rotonda prendi la 1^a uscita e prendi Strada Statale 240/SS240 | 0,75 | 00:00:59 | 668,18 | 13:20:41 |
| 287. | Alla rotonda prendi la 1^a uscita e prendi Via Stazione/Strada Statale 240/SS240 . | 2,58 | 00:03:41 | 670,76 | 13:24:22 |
| 288. | Svolta a sinistra e prendi Via della Terra Nera (indicazioni per Stazione Forestale). | 0,02 | 00:00:12 | 670,78 | 13:24:34 |

| | | | | | |
|--|--|-------|----------|--------|----------|
|  289. | (40) mori Procedi in direzione nordovest da Via della Terra Nera verso Via G. Marconi/SS240 | 0,01 | 00:00:03 | 670,79 | 13:24:37 |
| 290. | Svolta a sinistra alla 1a traversa e prendi Via G. Marconi/SS240 . | 3,79 | 00:05:02 | 674,58 | 13:29:39 |
| 291. | Alla rotonda, prendi la 2^a uscita e rimani su SS240 | 5,10 | 00:06:29 | 679,67 | 13:36:08 |
| 292. | Alla rotonda, prendi la 4^a uscita e rimani su SS240 | 1,93 | 00:03:24 | 681,60 | 13:39:32 |
| 293. | Alla rotonda prendi la 2^a uscita e prendi Via Giacomo Matteotti/SS249 . | 5,51 | 00:07:15 | 687,11 | 13:46:47 |
| 294. | Continua su SR249 | 4,85 | 00:05:39 | 691,96 | 13:52:26 |
| 295. | Svolta leggermente a sinistra e prendi Via Navene Vecchia | 1,79 | 00:03:37 | 693,75 | 13:56:03 |
| 296. | Svolta a sinistra e prendi Via Panoramica | 0,71 | 00:01:16 | 694,46 | 13:57:19 |
| 297. | Svolta a destra per rimanere su Via Panoramica | 3,41 | 00:07:10 | 697,86 | 14:04:29 |
| 298. | Svolta a sinistra e prendi Via S. Michele | 0,30 | 00:01:09 | 698,16 | 14:05:38 |
| 299. | Svolta a sinistra per rimanere su Via S. Michele | 0,84 | 00:01:52 | 699,00 | 14:07:30 |
| 300. | Continua su Via Dei Prai/Via Faigolo | 0,27 | 00:00:58 | 699,26 | 14:08:28 |
| 301. | Svolta leggermente a destra e prendi Via S. Michele | 0,37 | 00:01:28 | 699,63 | 14:09:56 |
| 302. | Svolta a sinistra | 1,68 | 00:06:28 | 701,31 | 14:16:24 |
| 303. | Svolta leggermente a destra | 1,11 | 00:04:28 | 702,42 | 14:20:52 |
|  304. | (41) malcesine Procedi in direzione nordovest | 2,79 | 00:10:52 | 705,21 | 14:31:44 |
| 305. | Svolta a destra e prendi Via S. Michele | 0,37 | 00:01:29 | 705,57 | 14:33:13 |
| 306. | Continua su Via Dei Prai/Via Faigolo | 0,27 | 00:01:02 | 705,84 | 14:34:15 |
| 307. | Continua su Via S. Michele | 0,84 | 00:01:53 | 706,68 | 14:36:08 |
| 308. | Prosegui dritto su Via del Vaas | 0,48 | 00:01:26 | 707,15 | 14:37:34 |
| 309. | Svolta a sinistra e prendi Via Panoramica | 3,36 | 00:06:57 | 710,51 | 14:44:31 |
| 310. | Svolta a sinistra e prendi Via Dos del Pis | 0,42 | 00:01:02 | 710,93 | 14:45:33 |
| 311. | Mantieni la destra per continuare su Via Caris | 0,44 | 00:01:15 | 711,36 | 14:46:48 |
| 312. | Svolta a sinistra e prendi Via Mure | 0,23 | 00:00:36 | 711,60 | 14:47:24 |
| 313. | Svolta a sinistra e prendi Via Gardesana/SR249 . | 24,54 | 00:32:26 | 736,14 | 15:19:50 |
| 314. | Svolta a sinistra . | 0,02 | 00:00:25 | 736,16 | 15:20:15 |
|  315. | (42) garda Procedi in direzione sud verso Via Guglielmo Marconi/SR249 . | 0,02 | 00:00:02 | 736,18 | 15:20:17 |
| 316. | Svolta a sinistra e prendi Via Guglielmo Marconi/SR249 . | 1,05 | 00:03:24 | 737,23 | 15:23:41 |
| 317. | Alla rotonda prendi la 1^a uscita e prendi Corso Italia/SR249 . | 3,00 | 00:04:47 | 740,23 | 15:28:28 |
| 318. | Alla rotonda prendi la 3^a uscita e prendi Via Europa Unita | 0,26 | 00:00:44 | 740,49 | 15:29:12 |
| 319. | Alla rotonda, prendi la 2^a uscita e rimani su Via Europa Unita | 0,82 | 00:01:26 | 741,31 | 15:30:38 |

| | | | | | |
|--|--|------|----------|---------------|-----------------|
| 320. | Alla rotonda prendi la 3 ^a uscita e prendi Strada Provinciale 31/SP31 | 2,51 | 00:02:49 | 743,81 | 15:33:27 |
| 321. | Svolta a sinistra . | 0,04 | 00:00:50 | 743,85 | 15:34:17 |
|  322. | (43) bardolino Procedi in direzione sudovest verso Strada Provinciale 31/SP31 . | 0,04 | 00:00:04 | 743,89 | 15:34:21 |
| 323. | Svolta a sinistra e prendi Strada Provinciale 31/SP31 | 0,25 | 00:01:34 | 744,14 | 15:35:55 |
| 324. | Svolta a destra verso Str. del Progno | 0,02 | 00:00:04 | 744,15 | 15:35:59 |
| 325. | Svolta a destra e prendi Str. del Progno | 0,25 | 00:00:34 | 744,40 | 15:36:33 |
| 326. | Svolta a sinistra e prendi Str. del Santino | 0,56 | 00:01:45 | 744,97 | 15:38:18 |
| 327. | Str. del Santino svolta a destra e diventa Str. Bordenis | 0,28 | 00:00:39 | 745,25 | 15:38:57 |
| 328. | Alla rotonda, prosegui dritto su Strada Provinciale 31/SP31 | 2,51 | 00:04:00 | 747,76 | 15:42:57 |
| 329. | Entra nella rotonda. | 0,02 | 00:00:09 | 747,78 | 15:43:06 |
|  330. | (44) lazise Procedi in direzione sudest verso Via Gardesana/SR249 | 0,00 | 00:00:01 | 747,78 | 15:43:07 |
| 331. | Esci dalla rotonda e prendi Via Gardesana/SR249 | 0,20 | 00:00:42 | 747,99 | 15:43:49 |
| 332. | Alla rotonda prendi la 3 ^a uscita e prendi Via A. Della Scala/Strada Provinciale 5/SP5 . | 3,14 | 00:03:49 | 751,13 | 15:47:38 |
| 333. | Svolta a sinistra allo svincolo per Milano/Venezia/Modena | 0,18 | 00:00:22 | 751,31 | 15:48:00 |
| 334. | Entra in SR450 | 2,63 | 00:01:41 | 753,94 | 15:49:41 |
| 335. | Prendi l'uscita verso Sandra'/Cola' | 0,20 | 00:00:23 | 754,14 | 15:50:04 |
| 336. | Svolta a sinistra e prendi Via Valrobbia | 0,83 | 00:01:09 | 754,96 | 15:51:13 |
| 337. | Continua su Via Silani | 1,23 | 00:01:40 | 756,20 | 15:52:53 |
| 338. | Alla rotonda prendi la 3 ^a uscita e prendi Via Generale Zamboni SP27 | 0,53 | 00:00:49 | 756,72 | 15:53:42 |
| 339. | Svolta a destra e prendi Via Leopardi | 0,16 | 00:00:41 | 756,89 | 15:54:23 |
| 340. | Svolta a sinistra . | 0,07 | 00:00:16 | 756,95 | 15:54:39 |
|  | (45) sandrà | | | 756,95 | 15:54:39 |